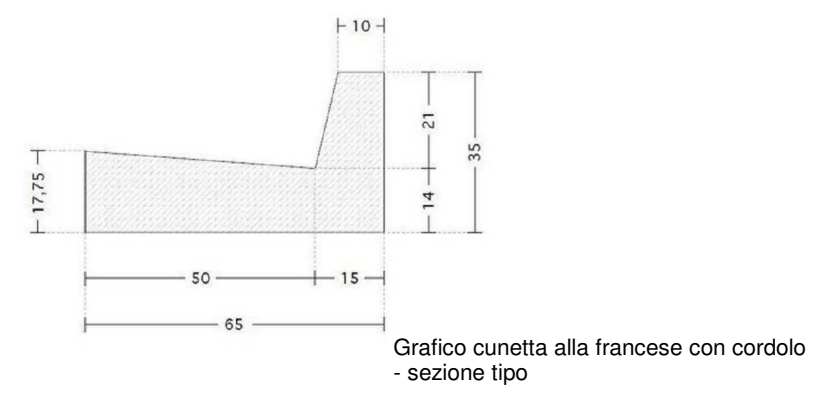














Planimetria Rapp. 1/250
con indicazione del tratto "E-F" oggetto di intervento

TRATTO	LUNGHEZZA M	LARGHEZZA MEDIA M	SUPERFICIE IN MQ	TIPOLOGIA PAVIMENTAZIONE
E - F	191,20	5,50	1051,60	ASFALTO



LEGENDA

	Rete interrata acqua piovana tubazione Ø 250 mm in PVC
	Rete interrata acqua piovana tubazione Ø 315 mm in PVC
	Rete interrata acqua piovana tubazione Ø 400 mm in PVC
	Rete interrata acqua piovana tubazione Ø 500 mm in PVC
	Rete interrata acqua piovana tubazione spirale Ø 800 mm in PE
	Cunetta in c.c. gettata in opera di tipo concavo
	Cunetta alla francese con cordoli di tipo prefabbricata in calv
	Cordolo di tipo prefabbricato in calv
	Massellone in rete metallica a cordolo torsione riempita con pietrisco calcareo di idonea pezzatura
	Muro di sostegno in c.c.a.

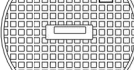
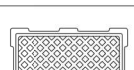


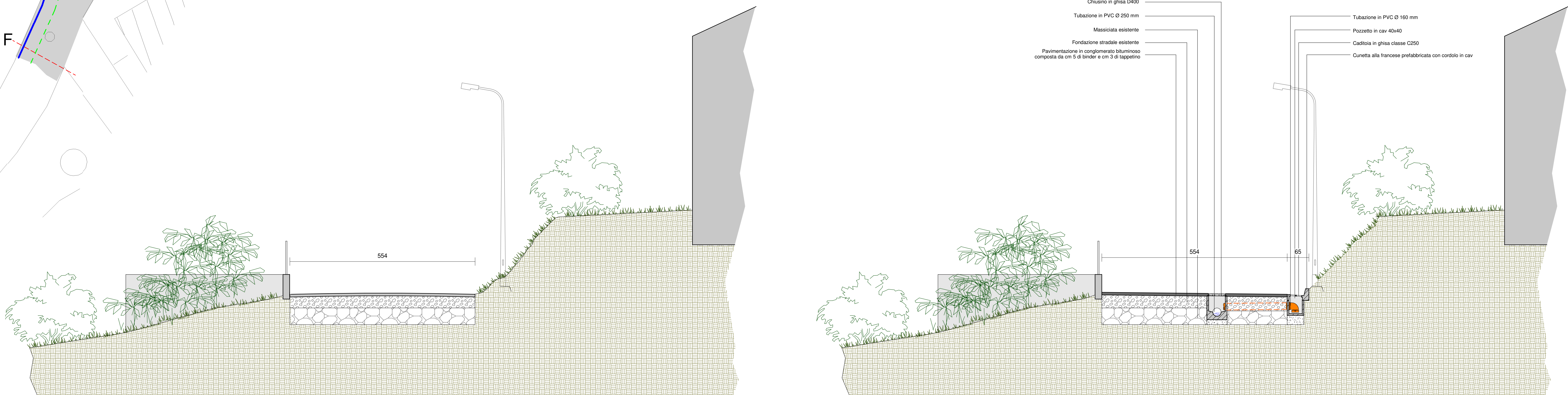
	Pozzetto di ispezione in c.v. di dimensione variabile, dotato di soletta estraibile e chiusura in ghisa sferoidale classe D400
	Pozzetto di ispezione in c.v. di dimensione variabile, dotato di chiusura in ghisa sferoidale classe C250 o D400
	Pozzetto di ispezione in c.v. di dimensione variabile, dotato di cassetto in ghisa sferoidale classe C250
	Direzione del deflusso delle acque


Foto 1 del Tratto EF vista dal lato est

Foto 1 del Tratto EF vista dal lato est - Rif. sezione A-A1




Stato di Fatto Rapp. 1/50
Sez. A-A1

Stato di Progetto Rapp. 1/50
Sez. A-A1

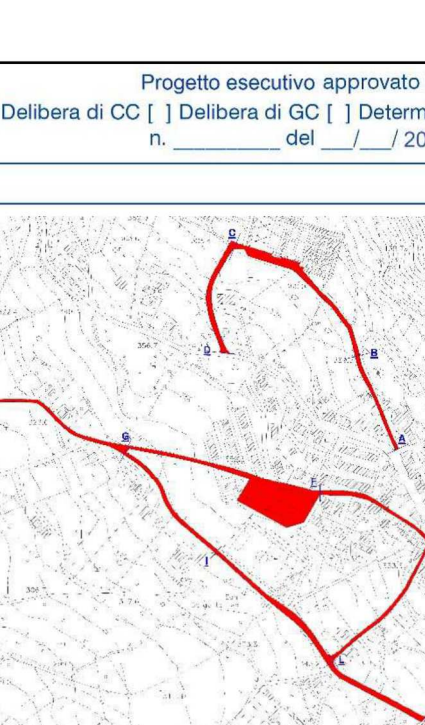


ARREA
Lavori Pubblici - Servizi Idrici Interni - Manutenzioni





INTERVENTI DI MESSA IN SICUREZZA DEL TERRITORIO NELLE AREE CHE PRESENTANO ELEVATO RISCHIO DI FRANA DENOMINATE VIA CUPONE, VIA CHIUSA DI LEONE E VIA RODIGLIANO IN CAPACCIO CAPOLUOGO

Progetto esecutivo approvato con
 () Delibera di CC () Delibera di GC () Determinazione Dirigenziale
 n. _____ del ____/____/2021



RUP: Ing. Giovanni Vito BELLO

PROGETTISTA: Geom. Antonio FRANCO

COMUNE DI CAPACCIO PAESTUM
 Provincia di Salerno

SINDACO
Avv. Francesco ALFIERI

SEGRETARIO GENERALE
dott. Andrea D'AMORE

NOTE DI VERSIONE	DATA VERSIONE
VERSIONE INIZIALE	SECC. DATA DI APPROVAZIONE

PROGETTO
Progetto esecutivo

SERIE
ARCH.

NUMERO
4.0

RAPP.
1/250 - 1/50

TRATTO "E-F"
Planimetria - sezioni - viste - particolari